

Mises à jour des topo-guides

Contenu

| | |
|--|---|
| 1. Liste des dernières mises à jour..... | 1 |
| 2. Comment accéder aux mises à jour..... | 6 |
| 3. Imprimer les mises à jour | 7 |
| 3.1. Sur ordinateur Mac..... | 7 |
| 3.2. Sur PC..... | 7 |

1. Liste des dernières mises à jour

Cliquez sur le texte souligné pour arriver au topo-guide concerné

9 février 2018

Randonnées en boucle dans la province du Brabant Wallon

Troisième édition – Mai 2017

Randonnée en boucle n° 5: Modification dans la forêt de Meerdael

Randonnée en boucle n° 9: Modification imposée par les castors

7 février 2018

Le Sentier GR des Abbayes Trappistes de Wallonie

Modification provisoire pour cause de passerelle brisée.

6 février 2018

GR 412 EST Sentier des Terrils

Première édition – Décembre 2006

Liaison vers la gare de Namur.

31 janvier 2018

Randonnées en boucle dans la province de Liège Tome 2

Première édition – mai 2015

Randonnées en boucle n° 25: Entre les repères 6 et 7

22 janvier 2018

GR 14 Sentier de l'Ardenne Malmedy – Bouillon - Sedan

Deuxième édition – mai 2007

Modification entre Reharmont et Arbrefontaine

22 janvier 2018

GR 151 Tour du Luxembourg belge

Première édition – mai 2015

Modification provisoire à Neufchâteau

18 décembre 2017

GR 123-121 Tour du Hainaut occidental et parcours hennuyer du GR 121

Première édition – Avril 2004

Suppression de la modification du GR 123 entre Erbaut et Lens (GR sentiers 202)

22 novembre 2017

GR 129 La Belgique en diagonale ! Tronçon Ellezelles - Dinant

Troisième édition- Décembre 2007

Modifications suite au nouveau parcours du GRP125

22 novembre 2017

GR 129s Sentier de la Semois

Première édition- Mai 2012

Modifications suite au nouveau parcours du GRP125

17 novembre 2017

GR 412 EST Sentier des Terrils

Première édition – Décembre 2006

Modifications suite au nouveau parcours du GRP125

16 novembre 2017

GR 12 Amsterdam – Bruxelles - Paris

Quatrième édition – octobre 2009

Modifications suite au nouveau parcours du GRP125

15 novembre 2017

GR 126 Brussegem – Bruxelles – Namur – Dinant – Membres-sur-Semois

Cinquième édition – Mars 2015

Modifications suite au nouveau parcours du GRP125

14 novembre 2017

Randonnées en boucle dans la province de Namur

Quatrième édition – Août 2017

Randonnées en boucle n° 3: impact du nouveau tracé du GRP 125

Randonnées en boucle n° 16: modification autour d'Haut-le-Wastia suite au nouveau parcours du GRP 125

13 novembre 2017

Randonnées en Famille dans la province de Namur

Première édition – Juin 2016

Randonnées en famille n° 5: impact du nouveau tracé du GRP 125

Randonnées en famille n° 6: impact du nouveau tracé du GRP 125

Randonnées en famille n° 9: impact du nouveau tracé du GRP 125

5 novembre 2017

Randonnées en boucle dans la province de Hainaut

Première édition – Décembre 2009

Randonnées en boucle n° 8: modification générale. Le GR 125 est devenu désormais le GRP 125

Randonnées en boucle n° 10: page 91 au repère 4

26 octobre 2017

GR 16 Sentier de la Semois

Sixième édition Juin 2016

Modification de la liaison vers la gare de Florenvilleville

26 octobre 2017

GR 129s Sentier de la Semois

Première édition- Mai 2012

Ajout d'une liaison vers la gare de Florenville

22 octobre 2017

Randonnées en boucle dans la province de Luxembourg Tome 2

Première édition – avril 2016

Randonnées en boucle n° 23: modification sur le raccourci 1

20 octobre 2017

GR 412 OUEST Sentier des Terrils

Première édition – Décembre 2006

Modification du circuit C3 "Le Pass"

30 septembre 2017

Randonnées en boucle dans la province de Namur

Quatrième édition – Août 2017

Randonnées en boucle n° 11: modification dans l'indication des distances

30 septembre 2017

Randonnées en boucle dans la province de Namur

Troisième édition – Juin 2014

Randonnées en boucle n° 2: modification du départ et de l'arrivée

Randonnées en boucle n° 14: nouvelle randonnée

25 septembre 2017

GR 14 Sentier de l'Ardenne Malmedy – Bouillon - Sedan

Deuxième édition – mai 2007

Modification de la place du Bronze à La Roche jusqu'à l'église de Mierchamps

19 septembre 2017

La Grande Traversée de la Forêt du Pays de Chimay

Deuxième édition – Juin 2016

Accès à l'aire de bivouac de Picou

15 septembre 2017

GR 126 Brussegem – Bruxelles – Namur – Dinant – Membres-sur-Semois

Cinquième édition – Mars 2015

Modification à Flawinne et Bois de la Vecquée

Modification aux points de vue de la Couleuvrine et des 7 Meuses

5 septembre 2017

Randonnées en boucle dans la province de Namur

Troisième édition – Juin 2014

Randonnées en boucle n° 10: impact du GRP 125 sur cette boucle

Randonnées en boucle n° 11: impact du GRP 125 sur cette boucle

Randonnées en boucle n° 12: impact du GRP 125 sur cette boucle

Randonnées en boucle n° 13: impact du GRP 125 sur cette boucle

Randonnées en boucle n° 15: impact du GRP 125 sur cette boucle

4 septembre 2017

Randonnées en boucle dans la province de Luxembourg Tome 2

Première édition – avril 2016

Randonnées en boucle n° 30: impact du GR 14 et GR 57 sur cette boucle

31 août 2017

Randonnées en Famille dans la province de Namur

Première édition – Juin 2016

Randonnées en famille n° 4: impact du nouveau tracé des GRP 125

30 août 2017

Randonnées en Famille dans la province de Liège

Première édition - Mars 2012

Randonnées en famille n° 3: impact du nouveau tracé des GR 5 et GRP 563 sur cette boucle

30 août 2017

Randonnées en boucle dans les parcs naturels de Wallonie

Première édition – mai 2011

Randonnées en boucle n° 9A: impact du GRP 125 sur cette boucle

Randonnées en boucle n° 9B: impact du GRP 125 sur cette boucle

09 août 2017

Randonnées en boucle dans la province de Luxembourg

Deuxième édition – juillet 2014

Randonnées en boucle n° 8: impact du GR 57 sur cette boucle

Randonnées en boucle n° 10: modification du descriptif

08 août 2017

Randonnées en Famille dans la province de Luxembourg

Première édition Février 2013

Randonnées en famille n° 1: impact du GR 57 sur cette boucle

Randonnées en famille n° 2: impact du GR 57 sur cette boucle

Randonnées en famille n° 15: coupe à blanc d'une sapinière

04 août 2017

Randonnées en boucle dans la province de Luxembourg Tome 2

Première édition – avril 2016

Randonnées en boucle n° 20: le sentier longeant la Mandebas est à nouveau opérationnel.

Randonnées en boucle n° 26: impact du GR 14 sur cette boucle

Randonnées en boucle n° 29: impact du GR 57 sur cette boucle (raccourci)

Randonnées en boucle n° 29: impact du GR 57 sur cette boucle (page 114)

Randonnées en boucle n° 29: impact du GR 57 sur cette boucle (variante additionnelle)

Randonnées en boucle n° 30: impact du GR 57 sur cette boucle (pages 119 et 123)

3 août 2017

GR 151 Tour du Luxembourg belge

Première édition – mai 2015

Modification à Baseille

2 août 2017

GR 14 Sentier de l'Ardenne Malmedy – Bouillon - Sedan

Deuxième édition – mai 2007

Modification à Baseille (page 63)

Modification entre Lavacherie et Tonny (pages 64 à 67)

Modification à l'entrée de Saint-Hubert (pages 69 et 72)

25 juillet 2017

Randonnées en boucle dans la province de Luxembourg

Deuxième édition – juillet 2014

Randonnées en boucle n° 1: impact du GR 57 sur cette boucle

Randonnées en boucle n° 2: impact du GR 57 sur cette boucle

Randonnées en boucle n° 5: impact du GR 57 sur cette boucle

18 juillet 2017

Randonnées en boucle dans la province de Luxembourg Tome 2

Première édition – avril 2016

Randonnées en boucle n° 22: impact du GR 57 sur cette boucle

14 juillet 2017

GR 151 Tour du Luxembourg belge

Première édition – mai 2015

Liaison gare Libramont

13 juillet 2017

La Grande Traversée de la Forêt du Pays de Chimay

Deuxième édition – Juin 2016

Le parcours de La Grande Traversée de la Forêt du Pays de Chimay s'effectue en partie sur le GR 125

9 juin 2017

Randonnées en boucle dans la province du brabant wallon

Deuxième édition – octobre 2014

Ces modifications se rapportent à l'**édition 2** du topo-guide. Il n'y a plus de nouvelles mises à jour de cette édition

2. Comment accéder aux mises à jour

[En savoir plus](#)
[Fiche technique](#)
[Mises à jour](#)
[GPX](#)

Modifications globales de la septième édition du GR5. Mis à jour le 14 mars 2017

Pour imprimer les modifications, sous forme de carnet, téléchargez le fichier PDF en cliquant [ICI](#)

Imprimez le document téléchargé en mode carnet recto-verso avec le programme Adobe Reader version XI ou versions ultérieures. Découpez-le carnet suivant l'encadré. Il s'insérera parfaitement dans votre **Topo-Guide**.

N.B. Si le document ne s'enregistre pas cliquez avec le bouton droit de la souris sur une page du document puis sur enregistrer.

Pour consulter la mise à jour d'un topo-guide, il faut sélectionner ce topo-guide. Cliquer sur "**EN SAVOIR PLUS**" pour accéder à la page le décrivant. Choisir l'onglet "**Mises à jour**". Si l'onglet n'existe pas c'est qu'il n'y a pas encore de mise à jour pour ce topo-guide. Si vous sélectionnez le **GR 5** vous obtenez ceci. Dans la fenêtre "**Mises à jour**", en cliquant sur "**ICI**" la mise à jour s'affiche:



3. Imprimer les mises à jour




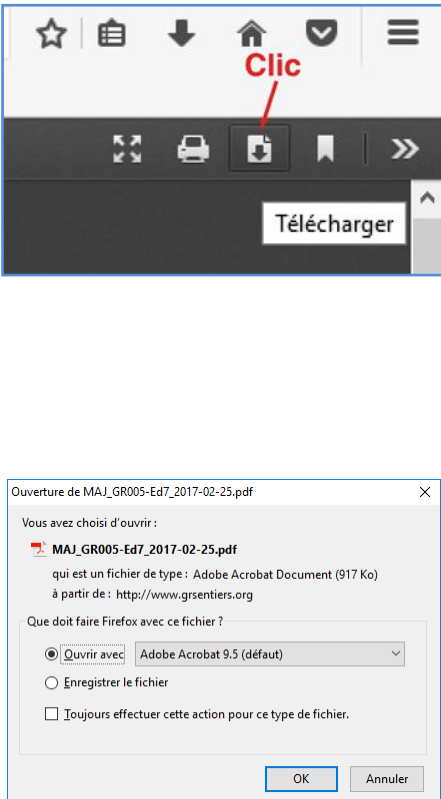
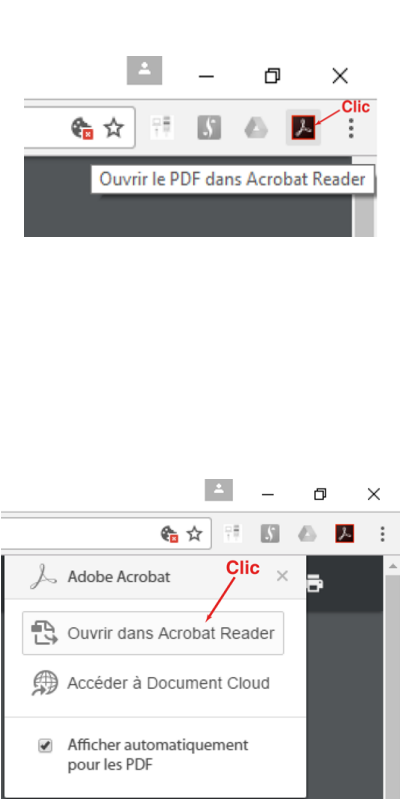
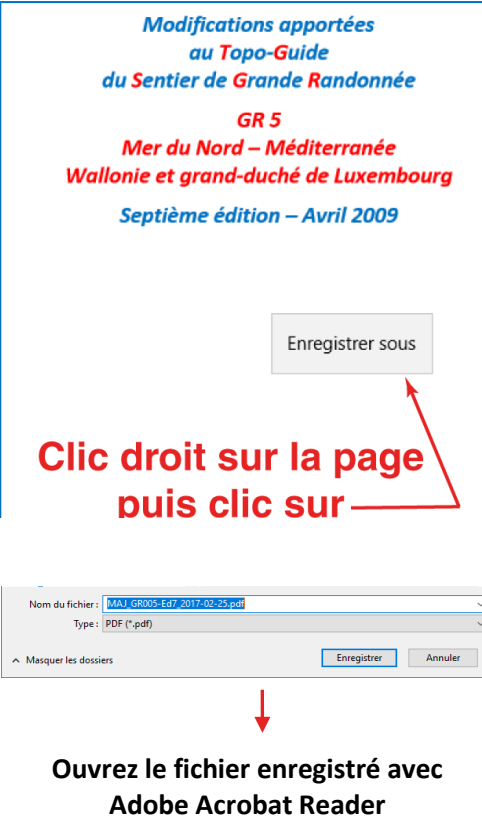
Pour imprimer vous devez avoir sur votre ordinateur un programme qui lit et imprime les fichiers "PDF". Le programme Adobe Acrobat Reader est celui utilisé dans la description ci-dessous.

3.1. Sur ordinateur Mac

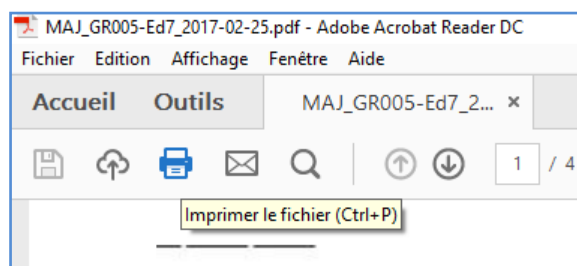
Une fois le document téléchargé et visible à l'écran imprimez-le en suivant les indications de la page 8.

3.2. Sur PC

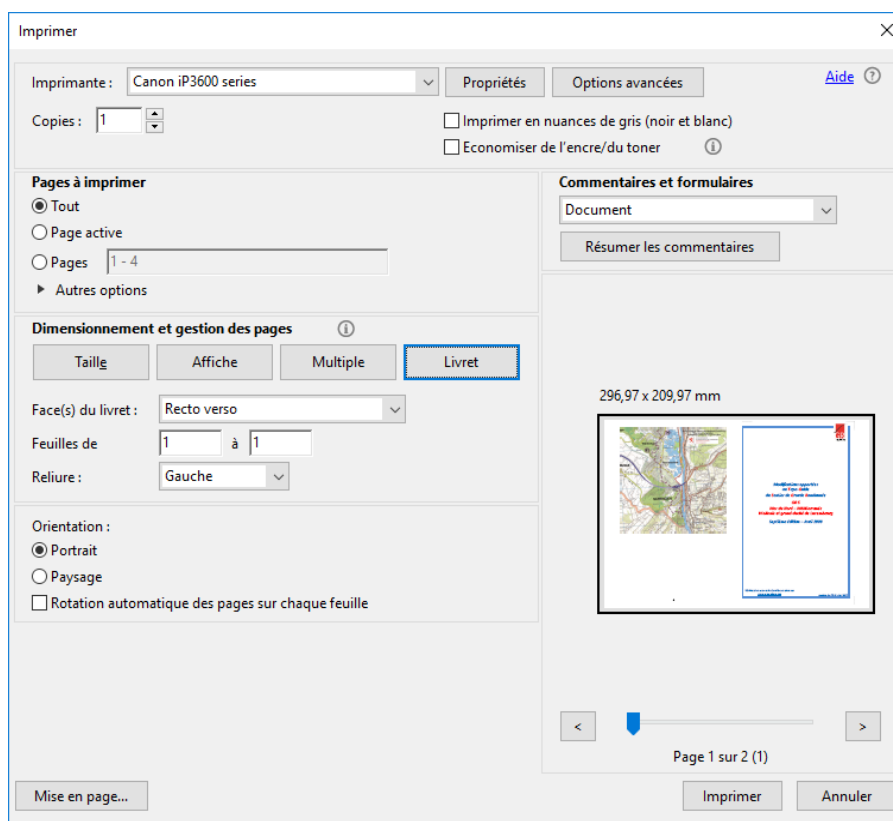
En fonction du navigateur utilisé voici la procédure à suivre pour imprimer la mise à jour.

|  Mozilla Firefox |  Google Chrome |  Microsoft Edge |
|--|--|---|
|  |  |  <p style="text-align: center;">Ouvrez le fichier enregistré avec Adobe Acrobat Reader</p> |

Dans Adobe Acrobat Reader cliquez sur la petite imprimante.

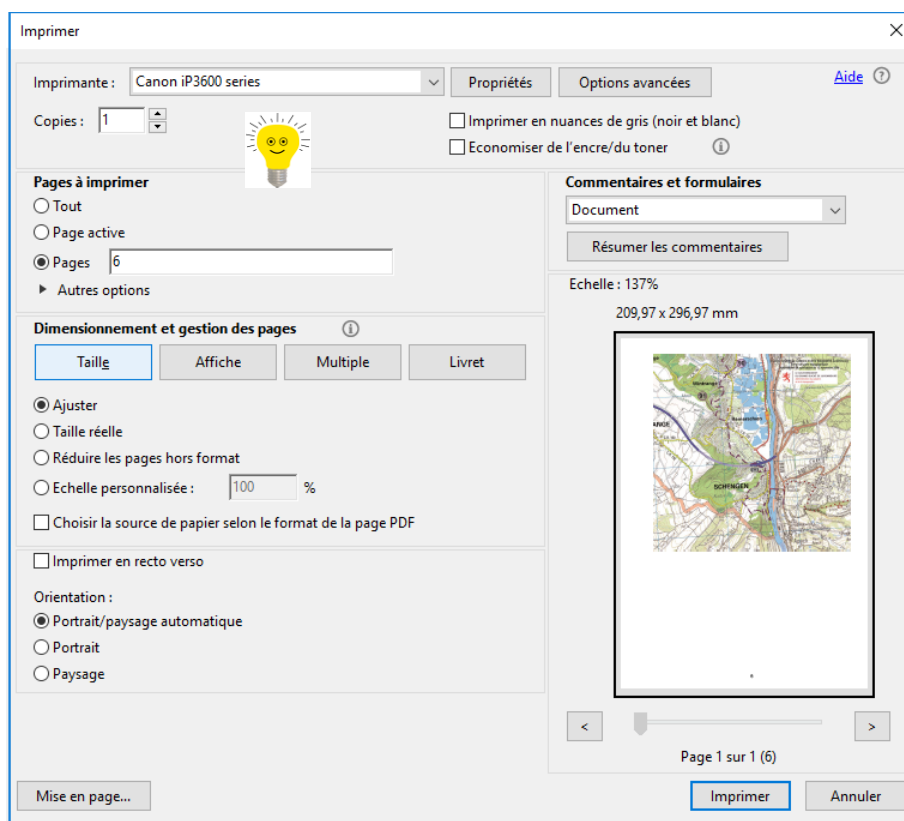


Sélectionnez **Livret** puis cliquez sur **Imprimer**



Pliez les feuilles en deux puis découpez-les suivant les pointillés. Le carnet ainsi obtenu s'insèrera parfaitement dans votre topo-guide.

Remarque: Vous pouvez également charger le fichier "pdf" de la mise à jour sur votre iPhone ou votre smartphone.



Imprimer une carte en grand

Dans la zone "Pages à imprimer" sélectionnez "☉ Pages" et indiquez le numéro de la page à imprimer.

Dans la zone "Dimension et gestion des pages" choisissez **Taille** puis "Ajuster".