




Mises à jour des topo-guides

Table des matières

| | | |
|------|--|---|
| 1. | Liste des dernières mises à jour..... | 1 |
| 2. | Comment accéder aux mises à jour..... | 5 |
| 3. | Imprimer les mises à jour..... | 6 |
| 3.1. | Sur ordinateur Mac..... | 6 |
| 3.2. | Sur PC..... | 6 |
| 3.3. | Pour le S.A.T.  | 8 |

1. Liste des mises à jour depuis et du numéro 221 de **GR Sentiers**

Cliquez sur le texte souligné pour arriver au topo-guide concerné

11 mai 2019

[Randonnées en boucle dans la province de Luxembourg Tome 1](#)

Deuxième édition – juillet 2014

Randonnée en boucle n° 7 : suppression du raccourci n° 2, modification d'itinéraire entre les points 7 et 9 et renumérotation du point 9 en point 8.

14 avril 2019

[Randonnées en boucle dans la province de Liège Tome 2](#)

Deuxième édition – décembre 2018

Randonnée en boucle n° 17 : Ajout des données géographiques absentes des points repères

9 avril 2019

[GR 126 Brussegem – Bruxelles – Namur – Dinant – Membres-sur-Semois](#)

Cinquième édition – Mars 2015

Modification avant Évrehailles

2 avril 2019

[GR 15 Sentiers de l'Ardenne de la Lorraine belge à l'Eifel](#)

Quatrième édition – Mars 2019

Modification "INFORMATIONS PRATIQUES"

25 mars 2019

Randonnées en boucle dans la province de Liège Tome 2

Première édition – mai 2015

Randonnées en boucle n° 17 : Randonnée de Huy remplacée par la randonnée de Chokier

23 mars 2019

GR 14 Sentier de l'Ardenne De l'Eifel aux Ardennes françaises

Troisième édition – juillet 2018

Modification à la gare de Carlsbourg

22 mars 2019

Randonnées en boucle dans la province de Hainaut

Première édition – Décembre 2009

Randonnées en boucle n° 5 : suppression provisoire suit à la réfection d'un pont.

20 mars 2019

GR 15 Tronçon nord Monschau – Martelange

Troisième édition – Juin 2015

Fin des mises à jour de cette édition depuis la parution de la quatrième édition.

GPX mis à jour sur le site des GR.

28 février 2019

GR 412 EST Sentier des Terrils

Première édition – Décembre 2006

Modification à Otreppe

28 février 2019

Randonnées en Famille dans la province de Namur

Première édition – Juin 2016

Randonnées en famille n° 3: Musée de la Céramique

17 novembre 2018

GR 571 Vallée des Légendes Amblève – Salm – Lienne

Sixième édition – Mars 2006

Mise à disposition du fichier GPX du futur **GRP571**

17 novembre 2018

GR 15 Tronçon nord Monschau – Martelange

Troisième édition – Juin 2015

Modification de la liaison à la gare d'Arlon

17 novembre 2018

GR 16 Sentier de la Semois

Sixième édition Juin 2016

Modification de la liaison à la gare d'Arlon

17 novembre 2018

GR 129s Sentier de la Semois

Première édition- Mai 2012

Modification de la liaison à la gare d'Arlon

7 novembre 2018

Randonnées en boucle dans la province de Liège

Quatrième édition – juillet 2016

Randonnées en boucle n° 14 : modification à Bierleux-Haut et Lorcé

6 novembre 2018

Randonnées en boucle dans la province de Liège

Quatrième édition – juillet 2016

Randonnées en boucle n° 12 : modification à Remouchamps

6 novembre 2018

GR 151 Tour du Luxembourg belge

Première édition – mai 2015

Précision dans le descriptif, entre les repères 14 et 15, page 98

2 octobre 2018

GR 14 Sentier de l'Ardenne De l'Eifel aux Ardennes françaises

Troisième édition – juillet 2018

Modification entre Hives et la Vallée des Tombes

14 septembre 2018

GR 123-121 Tour du Hainaut occidental et parcours hennuyer du GR 121

Première édition – Avril 2004

Modification provisoire du GR 123 à Pecq

13 septembre 2018

GR 573 Vesdre et Hautes Fagnes

Sixième édition – Novembre 2015

Modification après le signal de Botrange

13 septembre 2018

GR 56 Cantons de l'Est et parc naturel Hautes Fagnes - Eifel

Septième édition - Juin 2011

Modifications entre les six hêtres et le signal de Botrange

11 septembre 2018

GR 15 Tronçon nord Monschau – Martelange

Troisième édition – Juin 2015

Modification du GPX

11 septembre 2018

GR 412 OUEST Sentier des Terrils

Première édition – Décembre 2006

Modification à Élouges et Dour

11 septembre 2018

GR 129s Sentier de la Semois

Première édition- Mai 2012

Modification à Virton.

7 septembre 2018

GRP 125 Tour de l'Entre-Sambre-et-Meuse

Troisième édition – mai 2018

Modification au Château Thierry.

14 août 2018

Randonnées en boucle dans la province de Liège

Quatrième édition – juillet 2016

Randonnées en boucle n° 2 : Modification à Huccorgne

2. Comment accéder aux mises à jour

[En savoir plus](#)
[Fiche technique](#)
[Mises à jour](#)
[GPX](#)

Modifications globales de la septième édition du GR5. Mis à jour le 14 mars 2017

Pour imprimer les modifications, sous forme de carnet, téléchargez le fichier PDF en cliquant [ICI](#)

Imprimez le document téléchargé en mode carnet recto-verso avec le programme Adobe Reader version XI ou versions ultérieures. Découpez-le carnet suivant l'encadré. Il s'insérera parfaitement dans votre Topo-Guide.

N.B. Si le document ne s'enregistre pas cliquez avec le bouton droit de la souris sur une page du document puis sur enregistrer.

Pour consulter la mise à jour d'un topo-guide, il faut sélectionner ce topo-guide. Cliquer sur "**EN SAVOIR PLUS**" pour accéder à la page le décrivant. Choisir l'onglet "**Mises à jour**". Si l'onglet n'existe pas c'est qu'il n'y a pas encore de mise à jour pour ce topo-guide. Si vous sélectionnez le **GR 5** vous obtenez ceci. Dans la fenêtre "**Mises à jour**", en cliquant sur "**ICI**" la mise à jour s'affiche:



3. Imprimer les mises à jour




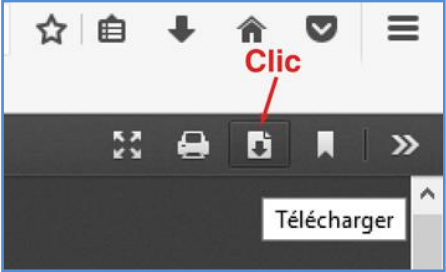
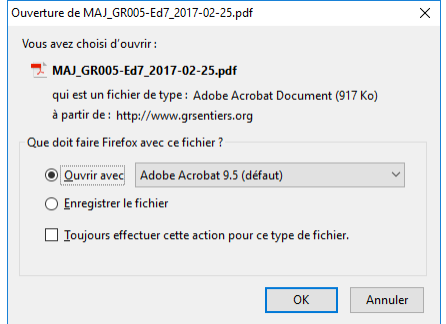
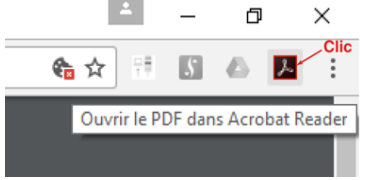
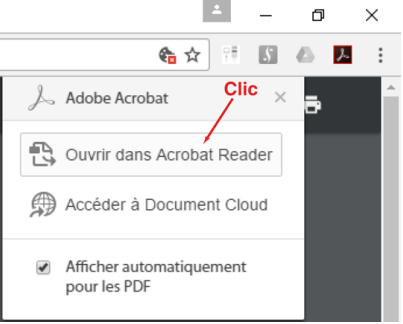
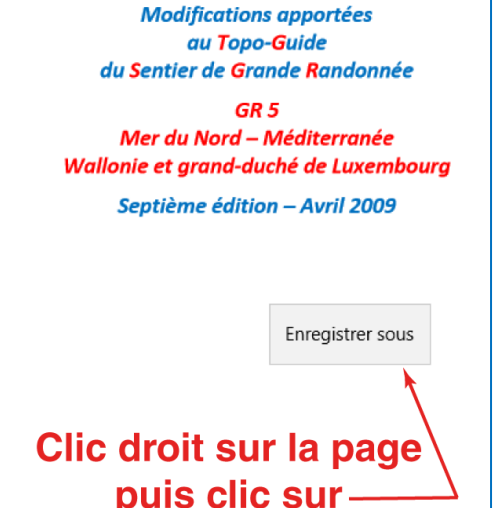
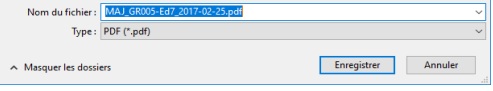
Pour imprimer vous devez avoir sur votre ordinateur un programme qui lit et imprime les fichiers "PDF". Le programme Adobe Acrobat Reader est celui utilisé dans la description ci-dessous.

3.1. Sur ordinateur Mac

Une fois le document téléchargé et visible à l'écran imprimez-le en suivant les indications de la page 7.

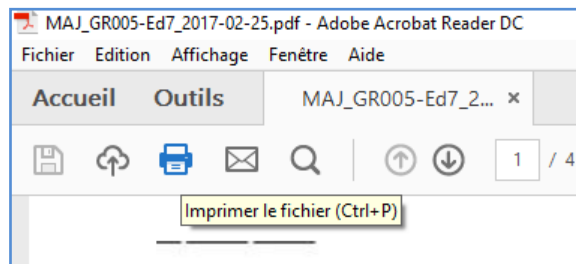
3.2. Sur PC

En fonction du navigateur utilisé voici la procédure à suivre pour imprimer la mise à jour.

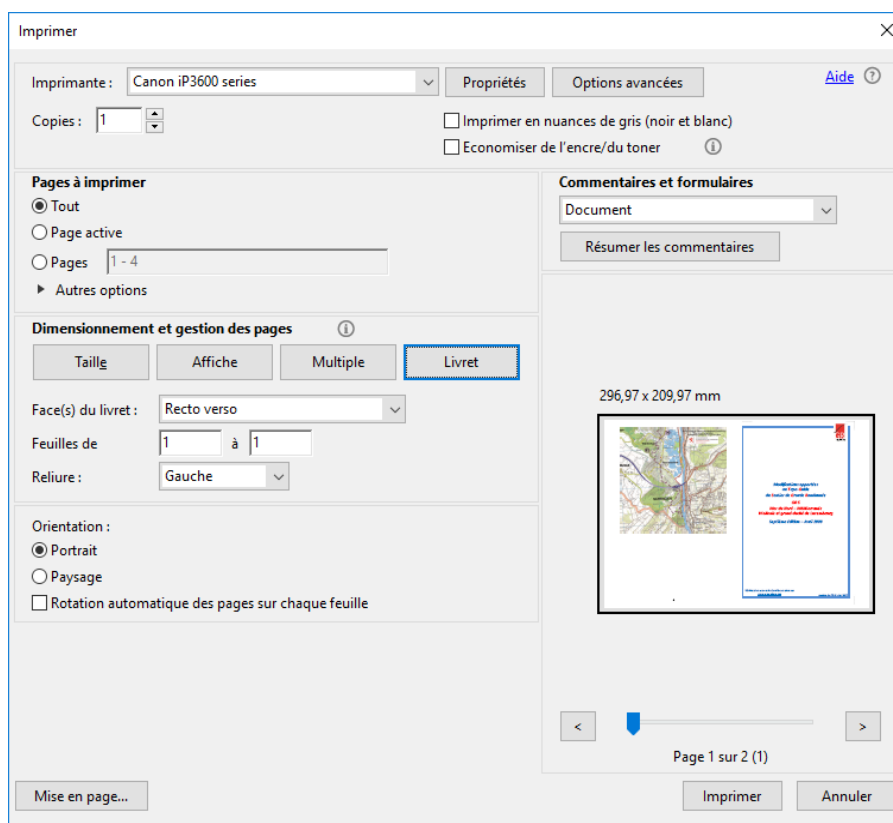
|  Mozilla Firefox |  Google Chrome |  Microsoft Edge |
|--|--|---|
|   |   |   <p>Ouvrez le fichier enregistré avec Adobe Acrobat Reader</p> |

Si vous avez l'impression que rien ne s'est passé allez voir dans votre dossier de téléchargement si le fichier s'y trouve. S'il est là ouvrez-le et ...

Dans Adobe Acrobat Reader cliquez sur la petite imprimante.

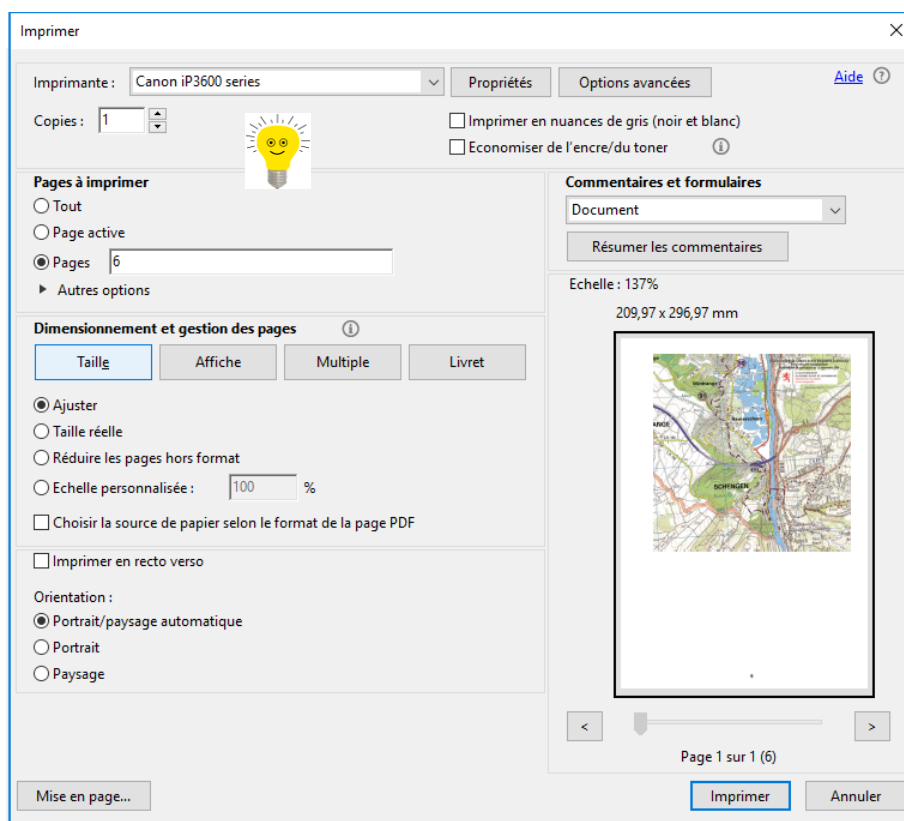


Sélectionnez **Livret** puis cliquez sur **Imprimer**



Pliez les feuilles en deux puis découpez-les suivant les pointillés. Le carnet ainsi obtenu s'insèrera parfaitement dans votre topo-guide.

Remarque: Vous pouvez également charger le fichier "pdf" de la mise à jour sur votre iPhone ou votre smartphone.



Imprimer une carte en grand

Dans la zone "Pages à imprimer" sélectionnez "Ⓞ Pages" et indiquez le numéro de la page à imprimer.

Dans la zone "Dimension et gestion des pages" choisissez **Taille** puis "Ajuster".

3.3. Pour le S.A.T.



Les mises à jour des versions papier et numérique du S.A.T. sont conçues par page entière. Elles peuvent être collées sur les anciennes pages. Afin d'obtenir le bon format il faut imprimer en cochant l'option "**Taille réelle**".

Imprimer

Imprimante : Canon TS8000 series Propriétés Options avancées [Aide](#)

Copies : 1 Imprimer en nuances de gris (noir et blanc)
 Economiser de l'encre/du toner

Pages à imprimer

Tout
 Page active
 Pages 1 - 13
 ▶ Autres options

Dimensionnement et gestion des pages

Taille Affiche Multiple Livret

Ajuster
 Taille réelle
 Réduire les pages hors format
 Echelle personnalisée : 100 %
 Choisir la source de papier selon le format de la page PDF

Imprimer en recto verso

Orientation :
 Portrait/paysage automatique
 Portrait
 Paysage

Mise en page...

Commentaires et formulaires

Document Résumer les commentaires

Document : 148,2 x 209,9 mm
 209,97 x 296,97 mm

Page 1 sur 6

Imprimer Annuler