

GR[®]

L'ÉCHO DES SENTIERS

N° 4 – Octobre 2021 - Janvier 2022

Le bulletin de liaisons par et pour les membres actifs et passionnés des Sentiers de **GR**ande randonnée



MOT DU COORDINATEUR GÉNÉRAL

ENFIN !



Il serait malvenu d'entamer cet Écho des Sentiers sans pousser un grand ouf de soulagement. Depuis de longs mois, nous espérions nous réunir et passer un bon moment ensemble. C'est devenu réalité lors de la rencontre d'Yvoir, heureuses et heureux de partager l'esprit indémodable des GR dans une ambiance conviviale, très sympathique.

Bien sûr, nous avons toutes et tous été marqués par le fait d'avoir dû laisser sur le bord du chemin un ancien, un ami, un fidèle. José Moreau marche aujourd'hui sur les sentiers des étoiles. Nous le sentons encore avec nous pour nous soutenir et faire des Sentiers de Grande Randonnée une association vivante, bien ancrée dans le monde actuel de la randonnée. Ce monde, qui voit apparaître de plus en plus d'acteurs, à finalité lucrative ou non, nous oblige à trouver les réponses pour rester la référence de la randonnée.

Les besoins sont multiples et pour y faire face, la structure des GR a été adaptée et renforcée.

Comme vous en ont informé les Flash Infos, deux pôles supplémentaires ont été créés.

Vu les interventions de plus en plus importantes de la cartographie et le rôle fondamental tenu par cette spécialité, il était normal qu'elle soit représentée dans la structure de coordination.

Il en est de même pour les zones. La place occupée par les baliseuses et les baliseurs, par le travail considérable effectué (notamment lors des inondations dramatiques de cet été) et leurs besoins et attentes, nécessitait une meilleure représentativité au sein de la coordination. C'est donc chose faite, et nous ne pouvons que nous en féliciter.

Par ailleurs, les SGR sont confrontés à la réalisation de tâches de plus en plus exigeantes en temps qui ne peuvent plus être assumées par des bénévoles. Comme cela avait été annoncé, les SGR ont engagé, après plus de 60 ans, une première personne salariée, Jana, dans le cadre d'un mi-temps. Cette aide permettra aux SGR de maintenir, voire renforcer, sa position dans le domaine de la randonnée au profit de la communauté des randonneuses et des randonneurs, qui nous le rend bien. Cela se traduit notamment par un nombre toujours plus élevé de membres de notre page Facebook (près de 25 000).

Bonnes randos !

Pierre Leclercq

Deux liens pour visionner les photos de la journée des GR à Yvoir :

Le reportage d'un de nos baliseurs brabançons, Jean-Pierre Cawet :

<https://photos.app.goo.gl/mYzAoaqL5FaQqbF7>

Les photos de notre photographe, Jean-Pierre Beeckman :

https://www.flickr.com/photos/jpbeeckman/albums/72157719917888112?fbclid=IwAR10YvK_MILOYgStk_PewYq762Ld3RZioXdJVtYCX3HCDJK6ZCzTQP5RGw

https://www.flickr.com/photos/jpbeeckman/albums/72157719917888112?fbclid=IwAR10YvK_MILOYgStk_PewYq762Ld3RZioXdJVtYCX3HCDJK6ZCzTQP5RGw



ILS/ELLES CHANGENT DE FONCTION



Jana Mazurova

Comme bénévole, elle a pour charge le balisage d'un tronçon dans la zone de Namur, mais également les contacts avec les utilisateurs de l'application GR Rando sur SityTrail.

Depuis le mois dernier, Jana intervient comme aide pour soutenir l'association dans les diverses initiatives en vue de valoriser davantage les GR dans le domaine de la randonnée.

La venue de Jana ne modifie en rien le travail des permanents.



Xavier Van Damme

Cet été, Xavier a pris la tête du nouveau pôle Carto qui devient ainsi un pôle à part entière. Il rassemble sept cartographes et sans doute quelques nouvelles têtes supplémentaires dans les prochaines semaines.



Marc Dessoy

Marc reprend la responsabilité du poste de coordinateur du pôle réseau; jusqu'à présent, il était responsable promo de la zone du Hainaut et adjoint au coordinateur réseau.

Les candidatures sont donc ouvertes pour un nouveau responsable promo pour le Hainaut et un adjoint à Marc.



En plus de ses missions habituelles, l'équipe des cartos reste vigilante et suit au jour le jour l'évolution du rétablissement des tronçons impactés par les intempéries de cet été. Merci à toutes et tous pour votre précieuse et efficace contribution.

Contact : Xavier Van Damme, *responsable des cartographes* – cartes@grsentiers.org – Tél. 0479 423 158.



RÉSEAUX SOCIAUX

En bonne voie pour atteindre les 25 000 membres sur FB cet automne

Plus ou moins 1 000 nouveaux membres ont rejoint le groupe au cours des trois derniers mois. C'est une diminution assez importante par rapport au deuxième trimestre où l'augmentation était de 1 700 membres.

Total actuel : 24 576 membres.

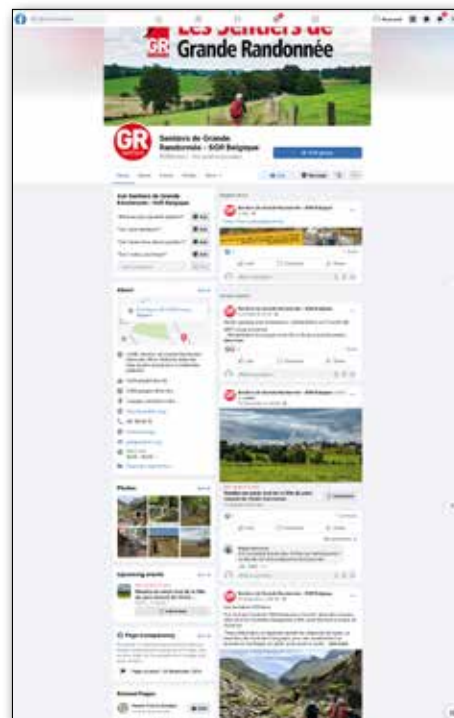
Il y a encore énormément de faux profils qui demandent à rejoindre le groupe à des fins d'escroquerie. Nous rejetons en moyenne une demande sur deux. Le tri des demandes de nouveaux membres est donc à maintenir. Conclusion : de manière globale pour ce troisième trimestre, nous constatons donc une diminution assez importante. Cela pourrait s'expliquer en partie par le fait que les voyages touristiques à l'étranger ont été à nouveau autorisés cet été. Et donc moins de personnes cherchaient des activités en Belgique. Et d'autre part, les inondations ont eu un effet bloquant pour prévoir des randonnées, en sachant que beaucoup de chemins étaient devenus impraticables, détruits, etc.

Nouvelles du site

Cet été le nombre moyen de **pages vues par jour est de 1 800**. À titre de comparaison, la moyenne quotidienne était de 1200 le début de 2019. En 2 ans, de manière globale, on constate donc une belle augmentation.

Les **pages les plus consultées** sont en ordre décroissant la **carte GR, les topoguides, et à égalité le magazine et les actualités**. Les visiteurs venant d'un lien dans un article ont beaucoup plus tendance à visiter une seconde page sur le site. Ils ont donc un plus grand intérêt.

Françoise Delsaute retrouve sa fonction de Webmaster-adjointe et seconde Philippe dans ses multiples tâches.





Les crues dévastatrices de l'été ont aussi impacté nos sentiers balisés. Grâce à nos bénévoles attentifs, chacune des fermetures et déviations possibles sont en principe renseignées sur notre site web. Rappelons qu'il n'appartient pas aux GR de les remettre en état mais bien à leur propriétaire, majoritairement les pouvoirs publics. Et nous comprenons que la réhabilitation



de ces sentiers passe bien après la priorité accordée aux très (trop) nombreux sinistrés. Néanmoins certains sentiers rouvrent déjà et nous remercions les bénévoles attentifs, une fois encore, de nous communiquer ces bonnes nouvelles afin de mettre les infos du site à jour.

Il est toutefois important de bien comprendre la notion d'ouverture d'un sentier. Le simple fait pour un randonneur de « pouvoir passer » malgré une interdiction toujours affichée d'emprunter le sentier, ne nous autorise pas, comme prestataire de service agréé, de signaler une réouverture ! Bien souvent un danger est toujours présent, même s'il n'est pas visible pour le promeneur : glissement de terrain, mur prêt à s'effondrer sont des exemples parmi d'autres de pièges sournois qui surprennent le téméraire ! Quand vous nous informez d'une bonne nouvelle de réhabilitation d'un itinéraire, soyez donc attentif aussi aux informations locales.

Menaces sur la libre circulation sur les chemins de promenade

La Députation permanente de la province de Namur vient de voter à l'unanimité de ses trente membres un arrêt interdisant à partir du 1^{er} octobre toute circulation pédestre sur le chemin de grande randonnée GR 577 traversant le domaine provincial de Chevetogne.

Cet itinéraire touristique balisé, agréé par la RW depuis 2010 et labellisé Sentier des Abbayes trappistes par Wallonie Belgique Tourisme, est protégé par le code du tourisme et par le décret sur la voirie communale. Cependant, les services juridiques de la Province ont passé outre, et aussi du statut de finalité sociale, fondamental pour ce domaine public, en invoquant la mise en régie publique du domaine et de son accès strictement payant, étendu à tous et dorénavant pour toute l'année (été comme hiver).

Ce fait (du prince ?) nous amène à réfléchir sur l'avenir de nos droits citoyens sur le bien commun et sur le libre accès aux voies lentes pour leurs si précieux besoins en santé et bien-être, encore clairement apparus depuis la pandémie. Comment prévenir d'autres menaces et privatisations publiques déguisées et pendantes, telles que Nassonia, Mirwart, Fourneau-Saint-Michel et autres parcs et massifs forestiers ? Sans compter que d'autres pouvoirs publics, tels que les communes, n'ont pas de promotion active en mobilité lente et, où par exemple à Saint-Hubert, Arlon, Ham-sur-Heure et quelques autres, des sentiers publics reconnus par les administrations sont bloqués par la passivité des collègues et par l'usurpation d'entreprises qui entravent le réseau public d'itinéraires pédestres.



Les associations Chemins de Wallonie et les Sentiers de Grande Randonnée et leurs centaines de milliers de sympathisants-pratiquants en appellent au Gouvernement wallon et aux administrations pour appliquer strictement les législations pour une protection efficace des chemins de promenades et de loisirs ouverts à tous.

Si le Gouvernement wallon et son SPW Mobilité promeuvent du 11 au 17 octobre la Semaine des Sentiers et donc la mobilité douce pour notre usage libre à tous, que ce soit aussi pour tout le patrimoine qui relève de leur gestion et de leur juridiction.

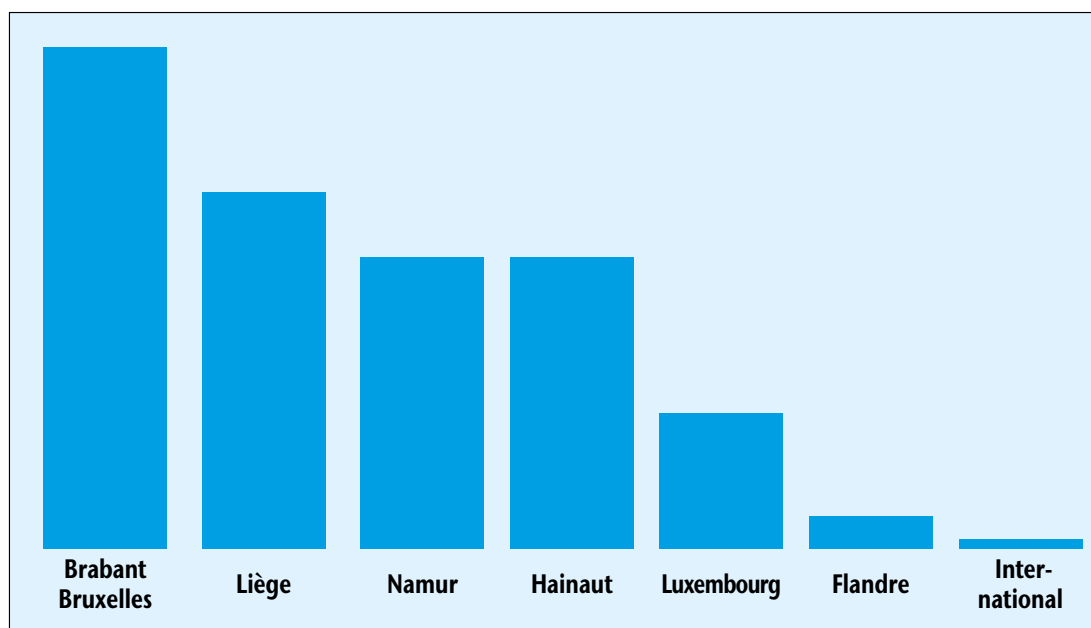
Contact : Raoul Hubert – sentinelle@grsentiers.org – Tél. 00485 80 19 02

Géolocalisation zonale des membres-abonnés

Nous avons franchi cet été la barre symbolique des 3 000 membres abonnés ; aujourd’hui nous sommes à 3 122, une progression constante de plus de 19% en un an !

Hit-parade en date du 1^{er} octobre 2021

1. Brabant-Bruxelles :	31% (Bxl 43% - Bw 42% - Périphérie Bxl 15%)
2. Liège :	22%
3. Namur :	18%
3. Hainaut :	18%
5. Luxembourg :	8,4%
6. Flandre (hors périphérie bruxelloise) :	2%
7. International :	0,6%



De nombreux topos sont en chantier, d'autres sont dans le pipeline...

Toutes les forces vives seront les bienvenues pour leur concrétisation. Si vous vous sentez des disponibilités et des motivations pour rejoindre l'équipe des contributeurs à la réalisation des topoguides (explorateurs, descripteurs, relecteurs, rédacteurs, correcteurs, cartographes, documentalistes, photographes, etc.). Merci de prendre contact avec Michel Eggermont – r2h@grsentiers.org – Tél. 0488 76 39 19

Faisons connaissance avec Jean-François Dobchies



Jean-François découvre la rando à 12-13 ans pendant ses vacances familiales dans les Alpes françaises. Les après-midis, ses parents lui laissent toutes initiatives pour randonner seul pendant trois ou quatre heures. Il est émerveillé par les paysages grandioses qui s'offrent à lui.

Il entreprend des études d'ébénisterie et, très vite, les week-ends, il retrouve la marche dans sa région natale, Ath. Il participe le samedi aux rendez-vous de la Fédération des marches populaires et le dimanche aux points verts de l'ADEPS. Pendant ses vacances, il réserve toujours quelques semaines à la rando, notamment avec un guide dans les gorges du Verdon, en Autriche, en Italie ou en Forêt Noire.

Avec l'arrivée d'Internet, il se branche régulièrement sur les sites de randos, dont celui des SGR, et, un jour, il y apprend que notre asbl recherche des bénévoles. Sans hésiter, il contacte Jean-Pierre Devillez, à l'époque responsable du Hainaut.

Ses randos préférées en Wallonie: le GRP 125 «Tour de l'Entre-Sambre-et-Meuse, qu'il a repéré en compagnie de Lucien Antoine, la RB Luxembourg autour du barrage de Nisramont, sans oublier le GR de son pays, le Tour de la Wallonie picarde. À l'étranger, ses préférences vont vers le GR 34, le chemin des Douaniers et les chemins du mont Ventoux. Sur le plan professionnel, J-F est enseignant de cours pratiques menuiserie, après un crochet par une école de Wavre, où il profitait de la moindre heure de fourche pour découvrir la région à travers ses sentiers, loin de la salle des profs. Aujourd'hui, il enseigne dans son village de Blicquy (Leuze-en-Hainaut).

Mais il n'a pas que la rando comme passion, il y a le vélo qui lui a permis de tester l'ensemble des points-nœuds de la Wallonie picarde, sa collection d'étiquettes de bières (attention, seulement celles qu'il a dégustées personnellement). Pour abriter sa précieuse collection, il a confectionné des vitrines avec les anciennes portes du couvent du village qui traînaient sur un container! La vitrine sert à la collection des verres de bière, «et toujours celles que je bois».

Ne lui parlez pas des collectionneurs de cartons de bières, les sous bocks, non! J-F est cervalobelophile, insiste-t-il. Depuis cet automne, il suit des cours de solfège et de guitare. Ah j'oubliais, la moto l'accompagne dans la plupart de ses déplacements; il n'est pas rare de le voir débarquer à une réunion à Mundo, casque à la main.

Mais pourquoi et comment notre Picard est-il devenu coordinateur des zones? C'est notre R2H, Michel Eggermont, qui est venu le trouver. Après mûre réflexion, il a accepté avec enthousiasme ce nouveau défi: coordonner les zones qui souvent avaient la fâcheuse tendance à se replier trop facilement sur elles-mêmes. Son objectif: créer une véritable symbiose entre les cinq zones tout en préservant leurs spécificités sur le terrain. Mais en faisant équipe, on est tous dans le même bateau avec un même objectif, former une communauté des baliseurs de Wallonie et de Bruxelles.



Un nouveau dans l'équipe de la zone...

Jacques Horrion est fraîchement pensionné à 62 ans. Il habite à Tilff. En plus de la randonnée, il aime les bandes dessinées, la musique progressive et les bons produits de notre belle Wallonie.

Merci déjà pour ton engagement, Jacques.

Nos activités sur les sentiers

L'équipe de Liège se mobilise pour le moment à la réédition du GR 56 des Cantons de l'Est et du topo RF Liège.

- ◆ **Le retour de «Retrouvailles» enfin...** Le premier week-end, de septembre, l'équipe liégeoise était présente en force lors de Retrouvailles, dans le parc de La Boverie, avec un stand dans le village de la mobilité.



- ◆ **Samedi 18 septembre** – Randonnée au départ du domaine de Bérinzenne, 27 participants sur les hauteurs de Spa, à la découverte de la fagne de Malchamps et sa magnifique tour en bois, située sur le GR 5, mais aussi de la jolie vallée du Roannay et de la Vecquée.



- ◆ La **réunion des baliseurs liégeois 2022 se tiendra le vendredi 19 février à Berneau**, près de Visé, dès 20 heures. Une invitation suivra en janvier.



Rando découverte : balade autour de la Baraque de Fraiture



Vingt-six marcheurs se sont réunis à la Baraque de Fraiture, le 11 septembre, sur proposition de la Promo Luxembourg. Deux itinéraires étaient proposés : 15 et 20 km, pour rejoindre le SMA et traverser le petit village de Fraiture. Ensuite, le moulin de Regné et une longue montée à travers bois pour rejoindre et emprunter le GR 14. Descente à travers bois pour découvrir le ravissant village de Baneux où les plus affamés ont cassé la croûte. Les autres suivent les conseils de deux connaisseurs de la région et montent un peu plus haut pour pique-niquer à la table d'orientation. Superbe vue sur nos Ardennes. Reprise de notre balade, toute en forêt. Descente vers la E25 et séparation du groupe en 15 et 20 kilomètres.

Traversée du village de Malempré et long arrêt près d'un agriculteur qui se spécialise dans les pellets et qui a des projets plein la tête : construction d'une usine pour gazéifier le bois, possibilité de chauffer et de pourvoir Malempré en électricité. Toujours sur le GR 14, en forêt, sauf un petit parcours le long de la N30 et le long d'une petite route qui longe un ru. Ensuite, en forêt, une dernière montée sur le GR 14 jusqu'à sa rencontre avec le SMA. À partir de la jonction, toujours des sentiers dans la forêt jusqu'à notre point de départ.

Christine Megank – photos Charles Megank

Stand d'information GR à la Marche ADEPS de Malempré (Manhay)



Début octobre, c'était l'occasion pour les marcheurs de faire plus ample connaissance avec les GR, de rencontrer des baliseurs et de consulter notre collection de 44 topo-guides. Les membres SGR, informés par la « Newsletter » en profitaient pour tailler une bavette, compiler les topo-guides, remercier l'association pour la qualité du balisage et le travail de recherche des topo-guides, fiables et soignés. Nous aurions pu vendre 2 topo-guides que nous n'aurions probablement pas pensé avoir à vendre... le 123 (Wallonie Picarde) et le Saint Jacques de Compostelle. Nous n'en n'avions aucun, car la responsable nous avait demandé de ne rien vendre.

Charles et Christine



L'équipe

Délégué: Pascal Lenoir
Adjoint: Guy Hene
Coordinatrice baliseurs: Huguette Brohée
Promo: Janine Dumez.

Réseau et topo

Finalisation du balisage du GRP 577 « Tour de la Famenne ».

Un peu de retard dans la parution des RB Namur tome 1, pour des raisons techniques, en particulier les modifications en cours sur le GR 12.

L'équipe est prête pour la description et la relecture du GR 126. « De Bruxelles à la Semois ».

Adaptation en cours des limites de zones, pour qu'elles correspondent plus aux frontières provinciales.



Activité promo

Le salon Valériane des 3, 4, 5 septembre s'est déroulé avec succès: 25 nouvelles affiliations et 99 topos vendus, tout cela malgré un salon réduit à cause de la situation sanitaire.

Agenda

Aucune activité en groupe étendu n'est planifiée, avant la **réunion des baliseurs** planifiée le **25 février** prochain. Des rencontres bilatérales auront lieu, en fonction des besoins.

Ça bouge du côté du comité!

Marc Desso, promo du Hainaut, remplace Jean-Pierre Beeckman à la coordination du pôle réseau. Jean-François Dobchies, adjoint du Hainaut, remplace Lucien Antoine à la coordination des zones. Jean-Pierre Gilliard, coordinateur balisage Hainaut sud, remplace Michel Delhayé au poste de sentinelle. Un nouveau « promo » rejoindra l'équipe très prochainement.

Rétro événements



- ◆ **Rando à Gerpennes le 22 mai:** une dizaine de randonneurs.euses courageux.euses ont parcouru sous la pluie la future RB Hainaut et ses paysages doucement vallonnés des portes de l'Entre-Sambre-et-Meuse.



- ◆ **Rando à Ath le 18 septembre:** plus de 30 randonneurs.euses courageux.euses ont arpenté les terres athoises et ses contrastes, entre les deux Dendres, les anciennes carrières et fours à chaux, le château d'Attre, les chemins de campagne et le centre-ville historique d'Ath.

- ◆ **Randos de la fête du parc Hermeton-Viroinval et à Poteupré** les 16 et 17 octobre.

En chantier

- ◆ finalisation du topo RB-Hainaut
- ◆ finalisation de la liaison Oignies-Scourmont
- ◆ topo rando-famille



Animations



En juin, organisation d'une rando-rencontre avec les baliseurs, qui avaient répondu présent. Nous avons parcouru une RF de 11 km, au départ de Bousval, qui fera partie de notre topo « Randonnées en famille en Brabant et à Bruxelles ». Le soleil et le verre de l'amitié ont fait partie de cette belle après-midi.



En septembre, pour la journée sans voiture à Bruxelles, Henri Corne nous a tracé une rando-découverte des « espaces verts du nord de Bruxelles ». Ce fut l'occasion de rencontrer de nouvelles personnes intéressées par les GR et surtout des candidats bénévoles qui avaient été invités pour l'occasion. L'enchantement fut général, l'ambiance conviviale avec une pause pique-nique dans une sympathique guinguette au parc Roi Baudouin.



Notre présence à la brocante à Rhode en Fête, fin septembre, fut un beau succès, tant au nombre d'inscriptions de nouveaux membres qu'au nombre de ventes de topos.

Topos en chantier

Pour parution 2022

RB Bruxelles: toutes les boucles ont été relues, retravaillées/ améliorées pour certaines, et décrites; certains points d'intérêts doivent être adaptés.

RF Brabant-Bruxelles: les descriptions sont entamées.



Marcel Joly nous a quitté

La vie c'est comme une randonnée. Rien ne sert d'aller le plus vite, le plus haut ou le plus loin, si on oublie d'apprécier le paysage en chemin. Baliseur en Brabant pendant de nombreuses années sur le GR 579 et le 126.

Merci Marcel

ILS NOUS ONT QUITTÉS

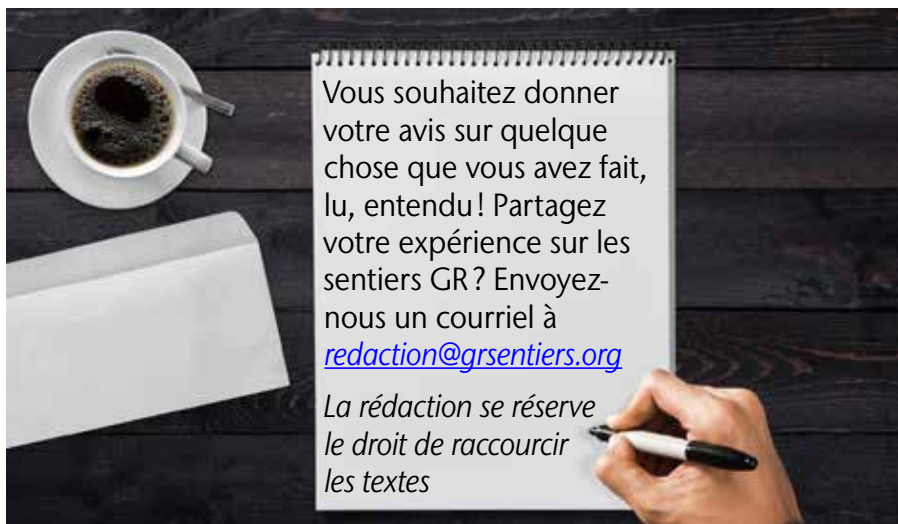


José Moreau s'en est allé

La cérémonie d'adieu à José Moreau, digne et émouvante, à l'image de l'homme droit et sain qu'il était, s'est tenue le 29 septembre à l'église d'Èthe. Les Sentiers de Grande Randonnée lui doivent beaucoup: baliseur depuis plus de vingt ans, il a été adjoint pour le Luxembourg et a formé de très nombreux candidats-baliseurs. Il a aussi tenu la permanence à Mundo pendant de nombreuses années. Il excellait aussi comme correcteur des topo-guides. Au revoir José. Merci pour les bons moments passés.

Au revoir Paul-Hippolyte Vercheval

Un des baliseurs, photographe, ancien adjoint Brabant nous a quittés le samedi 2 octobre à 12 h 22. Hippolyte s'est envolé au départ d'un transat dans le jardin, appréciant le vent qui se levait, en nous faisant des gestes de la main en souriant, après des semaines de combat avec son corps rongé par la maladie. Un pan de l'histoire partagée au sein des SGR s'évanouit dans les souvenirs! Alain Schoboboda



- « ... Je cherche désespérément la carte IGN des sentiers GR, je lis depuis plusieurs mois sur votre site qu'elle est en réédition, y en aura-t-il encore une un jour ?
Léon Jusseret, Rixensart
- « ... À quand la confection d'itinéraires «à la carte» avec lieux d'hébergements ?
Aline V., Saint-Hubert
- « ... J'aime vos topos papier, mais de plus en plus, j'utilise mon smartphone en rando, aussi pourquoi ne pas proposer des versions numériques ?
Joelle, Schaerbeek
- « ... Toutes mes félicitations aussi aux équipes de bénévoles pour le tout nouveau Tour de la Famenne - Geopark UNESCO (GRP 577) et au nouveau sentier de la Libération en Europe (Libération Route Europe), de belles initiatives...
Nadine Lempereur, Rongy
- « ... Très bonne idée, votre rubrique sur les réseaux sociaux «Rando-guidage» merci à vos baliseurs et carto bénévoles qui en plus de leurs tâches habituelles trouvent le temps d'actualiser l'inventaire du réseau des sentiers GR endommagés.
Léa, Auvelais
- « ... Quelle magnifique initiative face à la détresse des sinistrés, ce don des GR de 5 000 € effectué au profit de la Croix-Rouge, un bel exemple à suivre et qui démontre que la semi-professionnalisation des SGR n'altère en rien la générosité des GR.
Gérard, Malmédy
- « ... Au passage, je félicite les baliseurs pour leur travail formidable, mais aussi pour la modification du tracé entre Nothomb et Martelange (l'ancien passait le long de la nationale et était très bruyant).
Manon A

L'équipe des Echos des GR

Coordination et rédaction – Pôle Communications: Alain Carlier – Kati Palffy.

Contributeurs: les zones, les pôles et le CA – Expédition: Philippe Jourion.

Pour nous contacter: communications@grsentiers.org

Prochain Écho des sentiers: Remise des infos avant le 25 décembre 2021 – Parution: fin janvier 2022.