



Le réseau GR en beau « Pays de Namur » !

La province en chiffres et paysages...

Avec ses 499 073 habitants¹ pour 3.666 km², Namur occupe le huitième rang provincial en nombre d'habitants.

La densité² de population, de l'ordre de 135 habitants par km², est également une des plus faibles du pays. La répartition de cette dernière en namurois est inégale : en effet l'agglomération de Namur et le nord de la province sont considérablement plus peuplés que le sud !

Ce petit territoire est riche en régions géographiques différentes : vastes plaines de Hesbaye, Condros vallonné, Famenne tout en dépression, Calestienne aux phénomènes karstiques et Ardenne fière de ses cours d'eau et forêts profondes. Ce véritable havre de « nature au calme » est propice au développement des activités de la randonnée (plus de 900 kilomètres de sentiers GR en namurois). De plus ce terroir est encore, du moins partiellement, protégé d'une certaine forme de tourisme intensif...

Et nos sentiers GR...

Ne sont pris en compte, dans l'évolution du réseau des sentiers GR sur le territoire de la province, que les « grands » sentiers de randonnée (GR et GRP). Les boucles d'une journée ne sont pas détaillées. À préciser également que les sentiers GR/GRP couvrent la totalité du territoire provincial !

Un peu de systématique ne faisant pas de tort, nous proposons, uniquement dans le cadre de notre article, une typologie un peu « poétique » pour nos sentiers : « ossature » (sentier présent sur une longue distance dans la province), « effleurant » (kilométrage en namurois réduit), « exotique » (cas particulier de partenariat avec la FFRP³) et « bouclé » (boucles d'un jour).

Ce tableau résume la situation pour le namurois

Ossature (9)	GR ⁴	Tronçon
	126	<i>Bruxelles - Namur - Membre-sur-Semois</i>
	129	<i>La Belgique en diagonale ! avec ses deux tronçons d'Ellezelles à Dinant et de cette même cité à Arlon</i>
	17	<i>Lesse et Lomme</i>
	412	<i>Sentier des terrils</i>
	575/576	<i>À travers le Condros</i>
	GRP⁵	
	125	<i>Tour de l'Entre-Sambre-et-Meuse</i>
	577	<i>Tour de la Famenne – À la découverte du Geopark Unesco Famenne-Ardenne</i>
	GRT⁶	
	SMA	<i>Sentier des monts d'Ardenne</i>
	SAT	<i>Sentier des abbayes trappistes de Wallonie</i>
Effleurant (3)	GR	
	12	<i>Amsterdam - Bruxelles - Paris</i>
	16	<i>Sentier de la Semois</i>
	GTFFC	<i>La Grande Traversée de la Forêt du Pays de Chimay</i>
	GRP	
	161	<i>Tour du pays de Bouillon en Ardenne</i>
Exotique (1)	GR	
	654	<i>Sentier vers Saint-Jacques-de-Compostelle via Vézelay - Tronçon Namur - Vézelay (FFRP)</i>
Boucle	RB⁷	
		Randos-boucles dans la province de Namur en deux tomes propose un total de 32 randonnées en boucle à la journée.
		Parcs naturels de Wallonie. Randonnées en boucle dans les parcs naturels de Wallonie – Tome 1 Namur – Luxembourg (mai 2022). En namurois sont parcourus les parcs naturels de l'Ardenne méridionale et du Viroin-Hermeton.
	RF⁸	
		Randos-familles avec 15 randonnées familiales en boucle d'un jour
	GG⁹	
		De gare en gare par les GR. Les deux tomes proposent 8 parcours en province de Namur.



Origine¹⁰ et développements en namurois

Constitué en 1959, le «Comité national belge des Sentiers de Grande Randonnée» se développe aux origines principalement en province de Liège autour du GR 5 ardennais. Il faudra attendre les années 1970 pour voir se dessiner dans la province de Namur plusieurs projets qui permettront avec le temps d'améliorer le maillage de la région.

Les pionniers

Le GR 575 (actuel GR 575-576)

Ce sentier voit le jour à l'initiative de René Hicorne et du club jambois «La Godasse». Baptisé originellement GR de la «Guerre de la Vache¹¹» ou aussi dénommé le «Tour du Condroz namurois» il «double» en fait un circuit touristique automobile portant le même nom. Premier sentier GR balisé dans la province (il se voit attribuer le numéro 575), il sera de même le premier itinéraire pédestre circulaire du pays (notre premier GRP en quelque sorte). Inauguré officiellement le 17 octobre 1976 à Andenne, le premier topo-guide paraît déjà la même année. En 1998, lors de la parution de la seconde édition, il aura même l'honneur d'être la première version en quadrichromie! Une refonte fondamentale, assez logique, intervient en 2013 par la fusion avec le GR 576 «Tour du Condroz liégeois» pour constituer le GR 575-576 «À travers le Condroz» couvrant ainsi la même région géographique dans les deux provinces.

Le GR 126

Dans la foulée de cette réalisation, Lucien Cailloux, président, à l'époque, de l'association annonce dans le procès-verbal de la septième assemblée générale tenue à Saint-Gérard (Namur) que (si) «La plus belle réalisation de 1975 est celle du sentier GR de la Guerre de la Vache (...) ce sentier a aussi fait des émules puisque nous avons parmi nous une équipe de randonneurs bruxellois désireux de baliser un itinéraire de crêtes entre Namur, Dinant, la vallée de la Lesse avec

raccordement au sentier GR AE de la Semois à Membre».

Dans le même temps, le bruxellois Marc Blogie propose un projet de sentier Bruxelles - Namur. Le futur mythique GR 126 voit le jour! La reconnaissance sur le terrain progresse rapidement en 1975 suivie l'année suivante par le balisage des tronçons Houyet - Membre, Namur - Houyet puis, finalisation en 1980 du tronçon Namur - Bruxelles. Les topos-guides sont publiés par tronçons, Namur - Houyet en octobre 1977, Houyet - Membre-sur-Semois (Lesse - Semois) en mai 1978. Les éditions suivantes sont publiées en 1991 (édition complète de Bruxelles à Membre-sur-Semois), 1996, 2004 et 2015 avec un nouveau et étonnant point de départ au nord de Bruxelles.

Le GRP 577 (ancien Lesse et Lomme puis GR 577)

Le GR LL Lesse et Lomme ou GR 577 est une seconde réalisation finalisée en 1978 par le club «La Godasse» de Jambes sous l'impulsion de René Hicorne qui fait découvrir ces deux magnifiques cours d'eau. Le premier topo sort en janvier 1978. La seconde édition publiée en 1998 voit le nom se modifier en «Tour de la Famenne» tout en voyant son kilométrage augmenter de même pour la troisième édition parue en novembre 2010. Le GR subit un remaniement important lors de la quatrième édition (2021) profitant de la reconnaissance par l'Unesco du Geopark Famenne-Ardenne. Nouveau tracé, nouveau nom pour le devenu GRP «Tour de la Famenne - À la découverte du Geopark Unesco Famenne-Ardenne»

Le GR 129

Cet itinéraire «trait-d'union» relie Bruges à Arlon dans sa configuration actuelle. En Wallonie, deux tronçons «historiques» le composent. Le premier, reliant Ellezelles à Dinant, pénètre en namurois peu après Gerpinnes. Le second quitte la cité des


Avant les GR, les réseaux historiques

Le « Vieux Liège »¹⁴

À la charnière des 19^e et 20^e siècles, l'intérêt pour la défense du patrimoine bâti et naturel prend de l'importance en Europe. Tel est aussi le cas en Belgique et plus particulièrement à Liège avec la fondation en 1894 du comité « *Les Amis du Vieux-Liège* ». L'association, sous l'impulsion de son président Comhaire, planifie et assure entre les années 1911 et 1914 le balisage standardisé d'un important réseau de promenades qui comptera près de 500 kilomètres connu sous la dénomination de « *chemins des touristes* ».

Maurice Cosyn et le TCB¹⁵

Dans la droite lignée des expériences étrangères (*Club Vosgien*, *Eifelverein*...) et régionales (*Vieux Liège*), le Touring Club de Belgique (TCB) prend, au sortir du premier conflit mondial, l'initiative de constituer un réseau national d'itinéraires touristiques pédestres en coopération avec les syndicats d'initiatives locaux. Citons pour exemple les sentiers de la Lesse en 1921 (*Anseremme - Houyet*), de la Semois en 1922 (Sainte-Cécile - Herbeumont)... 1934-1935 voit l'élaboration par Maurice Cosyn des « *Sentiers ardennais* » ayant pour singularité la création d'itinéraires balisés empruntant des tronçons nouvellement créés simultanément dans l'Ardennes belges, le Grand-Duché de Luxembourg et les Ardennes françaises. Reconnaissance officielle acquise en 1935 par l'adoption du « *Plan Cosyn* » par le Service du Tourisme du Ministère des Transports. Le TCB, sollicité pour prendre sa réalisation pratique en charge, crée un département des « *Sentiers touristiques* » sous la direction de Maurice Cosyn. En 1938, 25 sentiers couvrant une distance de 943 km sont déjà opérationnels en Wallonie principalement. Les développements envisagés doivent porter ce chiffre à plus de 1 200 kilomètres en 1940. Quelques tronçons formeront, pour partie, l'ossature des futurs GR. Par exemple, dans le namurois: *le sentier de la Meuse (Namur - Dinant)*, *le sentier de la Houille (Gedinne - Vencimont)*



Copères¹² pour sortir de la province peu après Lavaux-Sainte-Anne et poursuivre son trajet jusqu'à Arlon. Le projet, lancé par le très dynamique Pierre Buchin dès 1981, voit le tronçon quasi finalisé en 1983. Recevant le numéro 1261 la description est réalisée en 1984 pour voir une première publication en 1986 sous sa dénomination de GR 129 « *Sentier Meuse - Escout* ». La publication de l'édition flamande du tracé Bruges - Renaix opte en premier pour la dénomination « *Dwars door België* ». Ce titre, « *La Belgique en diagonale!* », est adopté lors de la troisième édition du GR 129 en 2007. La reconnaissance et le balisage du tronçon Dinant - Arlon débutent en 2010 pour se terminer par la publication du topo-guide en 2012. Il aura fallu près de 30 ans pour finaliser cette superbe diagonale!

Le GRP 125

Ce superbe itinéraire, principalement namurois, boucle autour de Walcourt en 248 kilomètres. Il nous fait découvrir une région probablement mieux connue pour d'autres marches, les folkloriques, que pour son GR. La première édition du topo-guide remonte à 1996.

Le GR 412

Ce « *Sentier des terrils* », dont le premier topo-guide fut édité en 2006, est dédié à la mémoire industrielle (extraction du charbon) et humaine (mineurs) qui firent la richesse de nos régions. Il sinue dans les campagnes namuroises, des environs de Sambre-ville jusque peu après Bierwart, poursuivant après sa route vers Liège.

Les « petits nouveaux »

Le GR 17

Le tout récent « *La Lesse et la Lomme par les GR* », réalisé en synergie avec le Contrat de Rivière de la Lesse, permet la découverte de nombreux sites naturels et architecturaux importants du namurois. Il est le digne successeur, quoique de conception innovante, de projets plus anciens tels que les sentiers de la Lesse et de la Lomme du TCB et le sentier GR initial datant de 1978 (voir le GR 577).

Le GRP 161¹³

Le petit dernier dans la région, long de 186 kilomètres, déploie ses balises dans trois communes namuroises (Bièvre, Gedinne et Vresse-sur-Semois) et 5 communes luxembourgeoises toutes situées en Ardenne méridionale.

Les GR faisant de brèves incursions en namurois

Le GR 12

Le sentier des capitales (joignant Amsterdam, Bruxelles et Paris) effleure notre province dans le sud-ouest, en Entre-Sambre-et-Meuse (ESEM). Il relie Brûly (frontière française) et Thy-le-Château avant de poursuivre son tracé en Hainaut (passant entre autres par Oignies-en-Thiérache, Olloy-sur-Viroin, Philippeville, Walcourt). Le premier topo-guide du tronçon ESEM est publié en 1980.

Le GR 16

Aux origines, connu sous la dénomination du GR AE Semois, il est la troisième réalisation d'importance du CNBSGR intégrée dans le réseau international de sentiers sous le numéro E3 « *De l'Atlantique aux forêts de Bohème* ». Le premier topo-guide sort de presse en 1969 (une version stencillée étant disponible en 1966). Le tracé actuel reliant Arlon à Monthermé en France ne dessert que quelques communes de l'extrême sud de la province (Bohan, Membre, Vresse-sur-Semois, Mouzaive, Alle-sur-Semois).


Le GTFPC

La Forêt du Pays de Chimay, projet porté par le parc naturel Viroin-Hermeton en partenariat avec la maison du Tourisme de la Botte du Hainaut, s'inscrit dans le cadre du massif forestier-pilote « *Nature préservée et authenticité* ». Les porteurs du projet ont souhaité développer l'attrait de la région pour les randonneurs en créant avec les Sentiers de Grande Randonnée « *La Grande Traversée de la Forêt du Pays de Chimay* ». L'itinéraire de 178 kilomètres sillonne les confins des provinces du Hainaut et de Namur, il est jalonné de neuf zones de bivouacs et de refuges permettant aux randonneurs de passer la nuit en forêt, une première en Belgique.

Les thématiques, des grands crûs !

Le SAT

Le « *Sentier des Abbayes trappistes de Wallonie* », long de 272 kilomètres, relie Chimay à Orval en passant par Rochefort (en namurois). Preuve de son incontestable succès, nous en sommes déjà à la troisième édition du topo-guide en 2022. C'est également le deuxième GR thématique réalisé.



Le SMA

Après le SAT, le SMA « Sentier des monts d'Ardenne » est le second GR Thématique réalisé. Il relie en 225 kilomètres les trois points culminants de l'Ardenne wallonne : la Croix-Scaille, la Baraque de Fraiture et le Signal de Botrange. Le premier topo-guide est paru en 2019. Il démarre (ou se termine selon) au point culminant de la province, à Gedinne (Croix-Scaille).



Thierry Maréchal

Tableau des régions naturelles traversées par nos GR namurois

GR / Régions naturelles	Ardenne	Calestienne	Condroz	Fagne - Famenne	Hesbaye	Lorraine
GR 12						
GR 126						
GR 129						
GR 16						
GR 17						
GR 412						
GR 575 - 576						
GRP 125						
GRP 161						
SAT						
SMA						
GR GTFPC						

Sources

Excellentes synthèses réalisées par Marcel Jaumotte au départ des archives de l'association.
 Étude historique de Jean-Marie Maquet à l'occasion des 50 et des 60 ans de l'association.
 Procès-verbaux des assemblées générales ainsi que les revues de l'association.



1 Tableau de Bord Statistique. Province de Namur – Janvier 2022. BEP Bureau Economique de la Province de Namur, 2022

2 www.iweps.be/indicateur-statistique/densite-de-population/

3 FFRP = Fédération française de la randonnée pédestre - www.ffrandonnee.fr/

4 GR = Grande Randonnée

5 GRP = Grande Randonnée de Pays

6 GRT = Grande Randonnée Thématique

7 RB = Randonnées en Boucle

8 RF = Randonnées en Famille

9 GG = De gare à gare par les GR

10 Publication des 60 ans des GR <https://grsentiers.org/magazine-gr-sentiers/159-gr-sentiers-hors-serie-60-ans.html>

11 <http://connaitrelawallonie.wallonie.be/fr/histoire/timeline/c-1275-debut-de-la-guerre-de-la-vache#YuafmnZBxPY>

12 www.dinant.be/patrimoine/folklore/coperes

13 Article détaillé paru dans GR Sentiers, 2022, 235 Le tour du pays de Bouillon en Ardenne (186 km) - <https://grsentiers.org/4-magazine-gr-sentiers>

14 Article détaillé paru dans GR Sentiers, 2020, 225 « Charles-Jacques Comhaire (1869 - 1931), le précurseur » -

<https://grsentiers.org/magazine-gr-sentiers/170-gr-sentiers-n-225-hiver2020.html>

15 Article détaillé paru dans GR Sentiers, 2020, 226 Maurice Cosyn (1895-1951) et les sentiers du Touring Club de Belgique. De la promenade au réseau national de sentiers - <https://grsentiers.org/magazine-gr-sentiers/172-gr-sentiers-n-226-printemps-2020.html>